

Studenckie Bazy Namiotowe PTTK

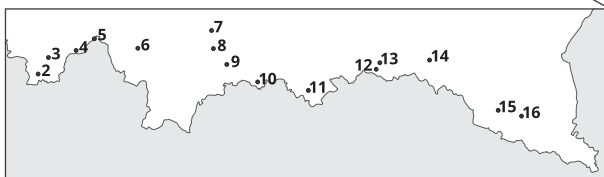
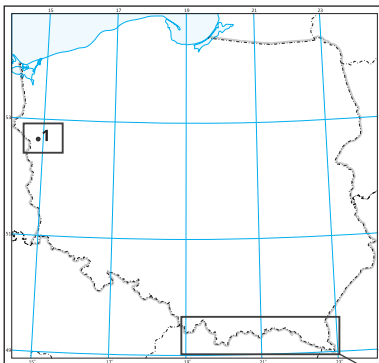


INFORMATOR 2022

Studenckie

Bazy Namiotowe PTTK

1. Uzdrowisko Mościce
2. Przysłop Potocki
3. Zagroń
4. Górowa
5. Gluchaczki
6. Madejowe Łoże
7. Gorc
8. Lubań
9. Polana Wały
10. Pod Wysoką (Jaworki)
11. Złockie
12. Radocyna
13. Nieznajowa
14. Zawadka Rymanowska
15. Rabe
16. Łopienka



Informator SBN PTTK zawiera dane z kwietnia 2022 r.

Informator SBN PTTK w formacie PDF jest do pobrania ze strony internetowej Komisji Akademickiej ZG PTTK:

<http://www.ka.pttk.pl>

<https://www.facebook.com/lubiebazy>

Przed przyjazdem sprawdź czy baza jest już otwarta.

Informator Studenckich Baz Namiotowych PTTK wydano z inicjatywy **Działu Programowo-Promocyjnego Biura ZG PTTK** przy współpracy **Komisji Akademickiej ZG PTTK**.

Treść merytoryczna: Komisja Akademicka ZG PTTK

Redakcja, układ, opracowanie graficzne i mapy: Marek Lawin (**Centrum Fotografii Krajoznawczej PTTK im. Waldemara Dońca w Łodzi**)

Fotografia na okładkach: Baza Namiotowa PTTK - Przysłop Potocki (fot. GÓRSKI WŁÓCZYKIJ, Przewodnik Michał Kulanek)

Warszawa, czerwiec 2022 r.

ISBN 978-83-964776-0-6



Kiedy w ubiegłym roku przystępowałem do pisania wstępu do Informatora Studenckich Baz Namiotowych PTTK, główną ideą przyświecającą mi była kwestia związana z otaczającą nas rzeczywistością pandemiczną. Co za tym idzie Studenckie Bazy Namiotowe PTTK jawiły się, jako miejsce idealne do ucieczki od zdalnej codzienności, siedzenia niejednokrotnie w czterech ścianach i brakiem kontaktu na żywo z ludźmi, przyrodą czy wręcz zwykłym funkcjonowaniem, jak przed pandemią.

Pandemia koronawirusa bardzo wydatnie ograniczyła całą aktywność, co w sposób znaczący przełożyło się również na turystykę. Mimo to, sieć Studenckich Baz Namiotowych PTTK działała w pełni podczas ubiegłorocznych wakacji, dając tym samym możliwość wszystkim chcącym wyrwać się chociaż na chwilę do aktywności, by móc poprzez turystykę górską odpocząć od niejednokrotnie trudnej codzienności, w której to nie siedzimy za biurkiem, w oczy nie świeci nam żaden ekran, obok mamy możliwość obcowania z naturą oraz mnóstwem wspaniałych ludzi (rodziną, znajomymi oraz dopiero co poznanymi osobami), a do tego żaden Internet nam nie jest potrzebny (co więcej, on nas nawet nie interesuje), a na końcu spędzamy wieczory i noce wspólnie przy ognisku, muzyce oraz turystycznych opowieściach otoczeni górkimi pejzażami. Takie są właśnie Studenckie Bazy Namiotowe PTTK!

Wracając na chwilę do rozważań z pierwszego zdania tego wstępu, nad przyświecającą w danym roku myślą przewodnią, nie sposób obecnie myślami przejść obojętnie obok toczącej się wojny na Ukrainie. Zatem patrząc przez pryzmat otaczającej nas wojennej oraz pandemicznej rzeczywistości słowo, a zarazem pragnienie, które u niejedynej osoby na pewno występuje w takim czasie to: (S)POKÓJ.

Kolejny raz sieć Studenckich Baz Namiotowych PTTK przychodzi w sukurs, jako miejsce, gdzie można starać się odnaleźć chociaż namiastkę spokoju...

Zobaczymy wreszcie czym jest trzymany przez Ciebie w rękę Informator na 2022 r., dotyczący Studenckich Baz Namiotowych PTTK? Znajdziesz tutaj wszystkie obiekty prowadzone przez poszczególne kluby i koła przewodniczące m.in. z Łodzi, Krakowa, Katowic, Gliwic czy Warszawy, we współpracy z PTTK oraz Komisją Akademią Zarządu Głównego PTTK. Niemal wszystkie obiekty znajdują się w Beskidach,

dzięki czemu w prosty sposób możesz wybrać się w górskie wędrówki zaczynając od Beskidu Śląskiego poprzez Beskid Żywiecki, Beskid Wyspowy, Gorce, Pieniny, Beskid Sądecki, Beskid Niski, a w Bieszczadach kończąc. Zaś cena noclegów jest niezwykle atrakcyjna, gdyż to zaledwie kilka – kilkanaście złotych (nie uwzględniając zniżek!) – co istotnie przy szalejącej inflacji.

Warto wiedzieć, iż mimo użycia przymiotnika „studencki” obiekty te są otwarte dla każdego, nie ma znaczenia czy jesteś, byłeś lub będziesz studentem. A co można znaleźć w prezentowanych w owym Informatorze obiektach? Przede wszystkim „to coś”. Dla jednych będzie to „klimat” dla drugich „atmosfera”, ktoś wspomni o „najlepszych ludziach”, by jeszcze inna osoba wskazała „iż uwielbia to miejsce, gdyż w jeden, dwa bądź trzy kwadransie od cywilizacji znajdzie się w zupełnie innym świecie, gdzie wszystko toczy się wolniej, ale pięknie!”.

Przechodząc teraz do bardziej szczegółowego opisu, na początku koniecznym jest powiedzieć, iż na każdej Bazie Namiotowej oferowane są noclegi w namiotach bazowych (zarówno tych mniejszych, jak dwójki, trójki czy rodzinne, skończywszy na tzw. NS-ach na ok. 10 osób). Jednak gdyby ktoś chciał spać we własnym namiocie, to żaden problem. Można rozbić się na terenie Bazy i korzystać z jej uroków oraz udogodnień infrastrukturalnych. Każda Baza i Chatka jest wyposażona w kuchnię z piecem oraz jadalnie oraz węzły sanitarne (WC, prysznic, miejsce do mycia) – oczywiście w warunkach turystycznych. Wreszcie nie można zapomnieć o ujęciach wody pitnej, miejscu ogniskowym czy wiatach ze stołami i ławkami. Najważniejszym jest jednak niepowtarzalna i niezapomniana atmosfera, która powoduje, iż jeśli ktoś raz trafi na jakąś z Baz, to z pewnością jeszcze powróci! W razie pytań bądź innych spraw pomocą oraz radą służą zawsze sympatyczni i otwarci na drugiego człowieka „bazowi”/”chatkowi”, którzy w danej chwili opiekują się obiektem.

Zachęcamy do zapoznania się z Informatorem ukazującym nasze Bazy i Chatki a przede wszystkim do odwiedzenia tychże obiektów. Niech to będą prawdziwe miejsca, w których każdy znajdzie spokój.

Do zobaczenia na Bazach!

Ми з Вами!

Michał Owczarek

Wiceprzewodniczący Komisji Akademickiej ZG PTTK



Położenie: Kotlina Gorzowska. Mościce 7,5 km na zachód od Witnicy.

Na północ od Parku Narodowego „Ujście Warty”

Położenie (GPS): 52°40'31.5"N 14°48'17.5"E

Klub (afiliacja): Oddział PTTK Ziemi Gorzowskiej

Otwarte: 1.07.2022 – 31.08.2022

Liczba miejsc: 30

Rezerwacja / kontakt: +48 604 207 243

Internet: –

E-mail: oddzial_pttk_gorzow@wp.pl

Koszt noclegu: 15 zł

Zniżki: PTTK (20%)

Odległość od parkingu ([m.] / [czas]): 30 m

Akceptowanie zwierząt: nie

Lb. miejsc: w namiotach stacjonarnych / baza: 20 / 10

Maksymalna liczba miejsc na polu namiotowym: 30



Dojazd samochodem osobowym lub autobusem relacji Gorzów Wlkp. – Witnica – Kostrzyn n/Odrą. Alternatywa to dojście pieszo około 7 km z Witnicy PKP lub Kamienia Małego PKP. Baza istnieje na terenie jedynego w Polsce Edukacyjnego Parku Dendrologicznego PTTK w centrum wsi Mościce tuż obok kościoła św. Wojciecha. Doskonale miejsce wypadowe dla turystów rowerowych i pieszych, możliwość organizacji spływów kajakowych na Myśli. W parku szansa na edukację umożliwiającą rozpoznawanie 120 gatunków drzew i krzewów z 5 kontynentów oraz nocleg w domku na drzewie.



Położenie: Przełęcz Przysłop Potocki, Worek Raczański

Położenie (GPS): 49°26'31,8" N 19°02'38,3" E

Klub (afiliacja): Oddział Uczelniany PTTK im. prof. Zenona Klemensiewicza przy Politechnice Śląskiej w Gliwicach

Otwarte: lipiec – sierpień

Liczba miejsc: 30

Rezerwacja / kontakt: +48 609 316 025

Internet: <http://przyslop-potocki.pttk.pl>

E-mail: poczta@przyslop-potocki.pttk.pl

Koszt noclegu: bazowy – 15 zł/os (12 zł), własny 12 zł/os (8 zł)

Zniżki: PTTK, SKPx, HDK, studenci i uczniowie, przew. górcy, Karta Euro26

Odległość od parkingu [m.] / [czas]: 1,8 km

Akceptowanie zwierząt: tak

Lb. miejsc: w namiotach stacjonarnych / w namiotach własnych: 30 / 30

Maksymalna liczba miejsc na polu namiotowym: 60



Baza położona jest przy niebieskim (dawnym czarnym) szlaku z Soli na Bendorzkę, który rozpoczyna się na dworcu kolejowym w Soli, dalej wiodzie przez Łysicę do Rycerki Dolnej, a stąd prowadzi na szczyt Praszynki Wielkiej (ok. 3,5 h). Druga możliwość, to dojście szlakiem bazowym z Rycerek (ok. 40 min), 100 m przed leśniczówką (są tabliczki). W pobliżu jest miejsce na pozostawienie samochodu. Na bazę można też dotrzeć bez szlaku z Rycerki Górnej Kolonii (ok. 50 min) drogą rozpoczynającą się między mostem nad potokiem oraz budynkiem leśnictwa.



Położenie: grzbiet Zapolanki, przy żółtym szlaku z Rajczy na Redykałny Wierch

Położenie (GPS): 49°30'3,5"N 19°09'16,7"E

Klub (afiliacja): Studenckie Koło Przewodników Beskidzkich
w Katowicach

Otwarte: lipiec – sierpień (poza sezonem tylko rezerwacja)

Liczba miejsc: 40

Rezerwacja / kontakt: Jolanta Mazurek +48 538 372 560; zagron@skpb.org

Internet: <http://chatanazagroniu.pl>

E-mail: zagron@skpb.org

Koszt noclegu: 10 – 20 zł

Zniżki: PTTK (20% lub 30%), dzieci (100% < 7 lat), SKPx (10 zł)

Odległość od parkingu ([m.] / [czas]): ↑ 40'; ↓ 30' (Rajcza Nickulina)

Akceptowanie zwierząt: tak - zwierzęta mają dostęp do werandy

Lb. miejsc w namiotach stacjonarnych / lb. miejsc w chatce: 40 / 0

Maksymalna liczba miejsc na polu namiotowym: 10



Chatka studencka w masywie Zapolanki nad Rajczą przy żółtym szlaku z Rajczy Nickuliny. Najdogodniejsze dojście do chatki znajdziemy od strony Rajczy doliną Nickuliny. Do chatki prowadzi żółty szlak z dworca PKP Rajcza. Po 3,5 km drogi mijamy kaplicę w Nickulinie i skręcamy w prawo, gdzie czeka nas 40 minut spaceru na grzbiet Kiczory. 100 metrów przed grzbietem docieramy do drogi prowadzącej do chatki. Zostało nam 200 m wzdłuż polany. Od strony Redykałnego Wierchu idziemy grzbietem Zapolanki, aż do kapliczki pod Kiczorą i połączenia ze szlakiem czarnym z centrum Ujszół. Schodzimy 2 min żółtym szlakiem, a następnie skręcamy w prawo na drogę do chatki.



Położenie: Beskid Żywiecki – Masyw Pilska

Położenie (GPS): 49°33'00,1"N 19°18'30,0"E

Klub (afiliacja): Studenckie Koło Przewodników Beskidzkich w Katowicach

Otwarte: lipiec – sierpień

Liczba miejsc: 40 – 90

Rezerwacja / kontakt: sezon: Ewald "Misiak" Przewoźnik +48 515 794 955,
poza sezonem: Marek Karweta +48 668 842 377

Internet: <http://skpb.org>

E-mail: gorowa@skpb.org

Koszt noclegu: 10 – 15 zł

Zniżki: PTTK (20% lub 30%), dzieci (100% < 7 lat), SKPx (100%)

Odległość od parkingu ([m.] / [czas]): ↑ 1h 30'; ↓ 1 h (Korbiewów)

Akceptowanie zwierząt: tak

Lb. miejsc: w namiotach stacjonarnych / baza (bacówka): 40 / 30

Maksymalna liczba miejsc na polu namiotowym: 20



Baza namiotowa przy starej bacówce w masywie Pilska na wysokości Buczynki. Położona przy malowniczym szlaku z Korbiewowa/Sopotni na Halę Miziową. Jest dobrą alternatywą dla schroniska, które znajduje się 20 min powyżej na Hali Miziowej. Do bazy dojdziemy zielonym szlakiem od strony schroniska. Po dotarciu do pierwszych polanek na wysokości Buczynki, gdzie szlak zielony odbija w lewo, schodzimy prosto za drogowką. Po 50 metrach widzimy bacówkę. Od północy po dotarciu do przestronnej Hali Jodłowej pod Buczynką skręcamy w lewo za drogowką na bazę. Po 100 m ścieżką przez las docieramy do bacówki.



Położenie: Przełęcz Głuchaczki w Beskidzie Żywieckim – Masyw Mędralowej

Położenie (GPS): 49°35'49,6"N 19°25'57,0"E

Klub (afiliacja): Studenckie Koło Przewodników Beskidzkich w Katowicach

Otwarte: lipiec - sierpień

Liczba miejsc: 30 – 50

Rezerwacja / kontakt: Adam i Barbara Matyszokowie

+48 518 482 092; e-mail: gluchaczki@skpb.org

Internet: <http://skpb.org>

E-mail: gluchaczki@skpb.org

Koszt noclegu: 10 – 15 zł

Zniżki: PTTK (20% lub 30%), dzieci (100% < 7 lat), SKPx (100%)

Odległość od parkingu (m.) / [czas]: ↑ 25'; ↓ 20' (Przysiółek Głuchaczki)

Akceptowanie zwierząt: tak

Lb. miejsc w namiotach stacjonarnych / lb. miejsc w chatce: 50 / 0

Maksymalna liczba miejsc na polu namiotowym: 30



Baza na Przeł. Głuchaczki przy granicy ze Słowacją umiejscowiona na południe od Mędralowej, przy Głównym Szlaku Beskidzkim w połowie drogi między Babią Górą a Pilskiem. Na bazę można dotrzeć najszybciej z Przyborowa, parkując samochód na zakręcie przed znakiem zakazu w przysiółku Głuchaczki (uprzednio zapytać o możliwość zaparkowania u gospodarza). Następnie pieszo drogą szutrową w górę (ok. 800 metrów) do bazy. Alternatywnie: dojeżdżając PKS-em do przystanku Przyborów- Moczarki, następnie przejście drogą wzdłuż doliny Przybyłki (ok 1,5h). Na bazę można dojść również czerwonym szlakiem z Markowych Szczawin (ok 3h), lub z Przełęczy Glinne czerwonym szlakiem (4h).



Położenie: Podwilk, dolina Bębeńskiego Potoku

Położenie (GPS): 49°35'14,35" N 19°43'46,80"E

Klub (afiliacja): Oddział Międzyuczelniany PTTK w Warszawie – Koło nr 11;
Stowarzyszenie Studencki Klub Górski w Warszawie

Otwarte: lipiec – sierpień

Liczba miejsc: 30

Rezerwacja / kontakt: Paweł Staniszewski, tel. +48 603 945 126

Internet: <https://skg.uw.edu.pl>

E-mail: p.s.staniszewski@gmail.com; podwilk@skg.uw.edu.pl

Koszt noclegu: w namiotach bazowych: 9 zł; pole namiotowe: 5 zł

Zniżki: Unia Baz, PTTK (20%); przewodnicy górscy – bezpłatnie

Odległość od parkingu ([m.] / [czas]): 100 m

Akceptowanie zwierząt: psy tylko na smyczy

Lb. miejsc w namiotach stacjonarnych / lb. miejsc w chatce: 30 / 0

Maksymalna liczba miejsc na polu namiotowym: 30



Baza namiotowa „Madejowe Łoże” jest położona w malowniczej dolinie Potoku Bębeńskiego, u stóp Madejowej. Do bazy można dotrzeć drogą gruntową bezpośrednio z Podwilka (przystanek autobusowy Podwilk kościół – 1,5 km; możliwy dojazd samochodem). Najbliższy tranzytowy szlak turystyczny to niebieski szlak wiodący z Policy przez Przełęcz Bory, Żeleźnicę i Przełęcz Sieniawską (stacja PKP Pyzówka) na Stare Wierchy w Gorcach. Od tego szlaku można do bazy dojść wyznakowaną ścieżką (ok. 40 minut).



Położenie: Gorce – hale podszczytowe hali Gorc Gorcowski

Położenie (GPS): 49°33'27,83"N 20°14'49,95"E

Klub (afiliacja): Studenckie Koło Przewodników Górskich w Krakowie przy Oddziale Akademickim PTTK w Krakowie

Otwarte: lipiec – sierpień

Liczba miejsc: 40

Rezerwacja / kontakt: rezerwacje przez formularz dostępny na stronie

Internet: <http://bazagorc.pttk.pl>

E-mail: bazagorc@gmail.com

Koszt noclegu: 12 zł namiot bazowy, 8 zł namiot własny

Zniżki: PTTK, zróżnicowane dla: Unia, przew. beskidzcy, OA PTTK (50%)

Odległość od parkingu ([m.] / [czas]): 1h

Akceptowanie zwierząt: tak

Lb. miejsc: w namiotach stacjonarnych / baza (bacówka): 40 / 0

Maksymalna liczba miejsc na polu namiotowym: 50



Do Bazy Gorc można dojść następującymi szlakami:

- niebieskim szlakiem z Lubomierza Rzek na szczyt Gorca, potem szlakiem zielonym
- czerwonym i zielonym szlakiem od strony Turbacza,
- zielonym szlakiem z Ochoćnicy Dolnej Gorcowego
- czerwonym szlakiem gminnym z przełęczy Wierch Młynne na polanę Gorc Młynieński i dalej drogą bez szlaku
- bez szlaku drogą z Ochoćnicy Górnej Jamnego



Położenie: Polana Wierch Lubania, Pasma Lubania, Gorce

Położenie (GPS): 49°29'17,5"N 20°20'25,8"E

Klub (afiliacja): Krakowskie Studenckie Koło Przewodników Górskich

Otwarte: 3.07.2022 – 27.08.2022

Liczba miejsc: 30

Rezerwacja / kontakt: luban@skpg.krakow.pl,
+48 509 654 309 tylko SMS!!

Internet: <http://bazaluban.pttk.pl>

E-mail: luban@skpg.krakow.pl

Koszt noclegu: 12 zł namiot bazowy, 8 zł namiot własny

Zniżki: PTTK, zróżnicowane dla: Unia, przew. beskidzcy, OA PTTK (50%)

Odległość od parkingu ([m.] / [czas]): 1 h 15'

Akceptowanie zwierząt: tak

Lb. miejsc w namiotach stacjonarnych / lb. miejsc w chatce: 30 / 0

Maksymalna liczba miejsc na polu namiotowym: 40



Na bazę dotrzeć można z Krościenka (3h 45 min) szlakiem czerwonym lub z Przełęczy Knurowskiej (4h 15 min), szlakiem niebieskim z Ochothnicy Dolnej (2h 50min), a z drugiej idąc z Przełęczy Snozka (2h 30 min). Natomiast szlakiem żółtym z Kluszkowiec (2 h 45 min) lub zielonym z Tylmanowej (3h 10 min – najbardziej strome podejście na bazę). Ponadto istnieją ścieżki nieoznakowane do bazy, jak np. z Grywałdu, która w dolnej części prowadzi przez las wzdłuż ul. Lubań, a następnie łączy się ze szlakiem zielonym (jest to najkrótsze wyjście do bazy, ok. 2h) czy też np. z Krośnicy i innych miejscowości.



Położenie: Polana Wały pod Krzystonowem, szlak Jasień - Mogielica

Położenie (GPS): 49°38'23,5"N 20°14'27,8"E

Klub (afiliacja): Studenckie Koło Przewodników Beskidzkich w Katowicach

Otwarte: lipiec – sierpień

Liczba miejsc: 20 – 40

Rezerwacja / kontakt: Michał Drożdżowski +48 516 154 407;
waly@skpb.org

Internet: <http://skpb.org>

E-mail: waly@skpb.org

Koszt noclegu: 10 – 15 zł

Zniżki: PTTK (20% lub 30%), dzieci (100% < 7 lat), SKPx (100%)

Odległość od parkingu ([m.] / [czas]): ↑ 40'; ↓ 30' (Przysiółek Białe)

Akceptowanie zwierząt: tak

Lb. miejsc: w namiotach stacjonarnych / baza (bacówka): 40 / 0

Maksymalna liczba miejsc na polu namiotowym: 20



Baza na Polanie Wały - pod Krzystonowem w Beskidzie Wyspowym, przy zielonym szlaku z Pólrzeczek do Białego, 2 minuty od szlaku żółtego Rzeki – Mogielica. Do bazy najłatwiej dotrzeć zielonym szlakiem ze wsi Białe przy drodze 968 z Mszany Dolnej do Zarzeczka. Wspinaczka zajmie nam do 60 minut, aż trafimy na polanę gdzie stoi baza. Od strony przełęczy Przysłop i żółtego szlaku na Mogielicę dochodzimy do skrzyżowania ze szlakiem zielonym na wysokości Krzystonowa. Skracamy w prawo i schodzimy dwie minuty szlakiem zielonym, wychodząc prosto na bazę.



Położenie: Małe Pieniny, nad Wąwozem Homole, Jaworki k. Szczawnicy.

Położenie (GPS): 49°23'22,3"N 20°33'19,8"E

Klub (afiliacja): Studenckie Koło Przewodników Beskidzkich w Łodzi

Otwarte: 27.06.2022 – 29.08.2022

Liczba miejsc: 48+48

Rezerwacja / kontakt: baza@jaworki.skpb.lodz.pl;

Darek Łapiński tel. +48 504 816 983, Amelia Szafranska tel. +48 662 069 343

Internet: <http://skpb.lodz.pl/jaworki>; <http://facebook.com/Jaworki>

E-mail: baza@jaworki.skpb.lodz.pl

Koszt noclegu: namiot bazowy – 11 zł/os, namiot własny 7 zł/os

Zniżki: PTTK (20%), Unia Baz (20%), PTTK+Unia Baz (30%)

Odległość od parkingu [m.] / [czas]: 2,5 km / ok. 45'

Akceptowanie zwierząt: tak

Lb. miejsc: w namiotach stacjonarnych / w namiotach własnych: 48 / 48

Maksymalna liczba miejsc na polu namiotowym: 48



Baza znajduje się przy zielonym szlaku z Jaworek przez Wąwóz Homole (ok 20 min. od bazy), pod szczyt Wysokiej (ok 45 min. od bazy). W sąsiedztwie bazy przebiega także niebieski szlak wodący z Rogacza Wielkiego głównym grzbietem Pienin w stronę Gorców i Beskidu Wyspowego. Z pobliskich Jaworek można dotrzeć zielonym szlakiem (tłok i śliskie fragmenty w Homolach) lub wygodną drogą z rynku w Jaworkach przez Polanę Bukowinki (to ta z górną stacją wyciągu) i dalej szlakiem zielonym (trasa polecana dla idących z dużym obciążeniem). Ułatwieniem może być wjazd na Bukowinki całorocznym wyciągiem krzeselkowym.



Położenie: Beskid Sądecki, pasmo Jaworzyny Krynickiej, Złockie k. Muszyny.

Położenie (GPS): 49°22'14,39"N 20°54'0,89"E

Klub (afiliacja): Studenckie Koło Przewodników Beskidzkich w Łodzi

Otwarte: 28.06.2022 – 29.08.2022

Liczba miejsc: 50

Rezerwacja / kontakt: Katarzyna Santy-Klimczak, tel. +48 608 123 471

Internet: <http://facebook.com/bazaNamiotowaMuszynaZlockie>

E-mail: muszyna@skpb.lodz.pl; kasanty@wp.pl

Koszt noclegu: w namiotach bazowych: 9 zł; pole namiotowe: 5 zł

Zniżki: Unia Baz (20%); PTTK (20%); razem Unia + PTTK (30%);
50% dzieci do 7 roku życia

Odległość od parkingu ([m.] / [czas]): 1200 m / 20'

Akceptowanie zwierząt: tak

Lb. miejsc: w namiotach stacjonarnych / w namiotach własnych: 50 / 100

Maksymalna liczba miejsc na polu namiotowym: ok. 40 namiotów



Na skrzyżowaniu w Złockim, obok sklepu Groszek, skręcamy na Jastrzębik. Kilkaset metrów dalej, nieopodal rozlewni wody mineralnej, schodzimy z drogi asfaltowej - tu można zaparkować - 1200 metrów od bazy.

Krótsza trasa wiedzie znakowaną ścieżką przez las („Szlak sadzonego jaja”) - 15 min. Druga, 20 min. trasa, prowadzi początkowo drogą z płyt. Około 10 m. za rozlewnią po prawej stronie drogi znajduje się szlakowskaz kierujący przez łąki, a dalej skrajem lasu do bazy.

Trzecim wariantem jest przejście „Szlakiem sadzonego jaja” z okolic zamku w Muszynie przez Koziejówkę.



Położenie: Radocyna w Beskidzie Niskim

Położenie (GPS): 49°27'58,7"N 21°22'22,1"E

Klub (afiliacja): SKPG przy Oddziale Akademickim PTTK w Krakowie

Otwarte: lipiec – sierpień

Liczba miejsc: 32

Rezerwacja / kontakt: radocyna@skpg.krakow.pl / tel. +48 888 228 194

Internet: <http://bazaradocyna.pttk.pl>

E-mail: radocyna@skpg.krakow.pl

Koszt noclegu: w namiotach bazowych: 12 zł; pole namiotowe: 8 zł

Zniżki: PTTK lub Unia (20%), PTTK+Unia (30%), dzieci (100% < 7 lat; 50% < 16 lat), SKPx i kursanci (100%), OA PTTK (50% / 100%), "Prawdziwy Turysta" (50%)

Odległość od parkingu ([m.] / [czas]): parking pod bazą

Akceptowanie zwierząt: tak - nieagresywnych

Lb. miejsc w namiotach stacjonarnych / lb. miejsc w chatce: 32 / 0

Maksymalna liczba miejsc na polu namiotowym: ok. 40



Można do nas dojść żółtym szlakiem lub żółtym i czarnym z Koniecznej. Wędrując niebieskim szlakiem granicznym należy skrócić w kierunku północnym na przełęczy Pod Zajęczym Wierchem i iść dalej zielonym szlakiem Lasów Państwowych. Od strony Wołowca na bazę dotrzemy szlakiem żółtym przez tereny dawnej wsi Nieznajowa. We wszystkich przypadkach dotrzemy do zbiegu nieistniejących wsi Lipna, Czarne i Radocyna przy Ośrodku Szkoleniowym Lasów Państwowych "Radocyna" - gdzie znajdziemy drogowskazy na bazę.



Położenie: Beskid Niski, Magurski Park Narodowy

Położenie (GPS): 49°29'21,9"N 21°23'35,2"E

Klub (afiliacja): Koło PTTK nr 18 Miłośników Nieznajowej

Otwarte: zgodnie z grafiką na stronie

Liczba miejsc: 20

Rezerwacja / kontakt: sixx@o2.pl

Internet: <http://nieznajowa.obozy.pl>

E-mail: sixx@o2.pl

Koszt noclegu: Bezpłatnie. Mile widziane prace na rzecz obiektu

Zniżki: niepotrzebne

Odległość od parkingu ([m.] / [czas]): 2 km (pobocze droga nr 992)

Akceptowanie zwierząt: Tylko łagodne i spokojne

Lb. miejsc: w namiotach stacjonarnych / baza (bacówka): 0 / 0

Maksymalna liczba miejsc na polu namiotowym: 10



Do bazy dojechać można samochodem, ale alternatywną formą dotarcia oprócz samochodu czy roweru jest autobus jadący na trasie Jasło-Grab (droga nr 992) i przystanek Rostajne Skrzyżowanie, skąd do Nieznajowej należy iść pieszo około 2 km. Autobusy odjeżdżają z dworca PKS w Jasle. Alternatywne wersje autobusowe:

1. Autobusem Gorlice -> Jasionka a następnie pieszo Jasionka -> Czarne -> Nieznajowa
2. Autobusem Gorlice -> Konieczna, a następnie pieszo żółtym szlakiem Konieczna -> Radocyna -> Nieznajowa



Położenie: Beskid Niski, u podnóży Cergowej; Zawadka Rymanowska

Położenie (GPS): 49°27'58,7"N 21°22'22,1"E

Klub (afiliacja): Oddział Akademicki PTTK im. W. Pola w Lublinie; SKPB Lublin

Otwarte: 1.07-31.08.; w pozostałych terminach po uzgodnieniu

Liczba miejsc: 26 (chata), 6 (spichlerz), podłoga 40; pole namiotowe: ok. 20

Rezerwacja / kontakt: +48 607 062 886, +48 602 384 665

Internet: <http://skpb.lublin.pl/zawadka/baza>

E-mail: kontakt.skpb.lublin@gmail.com

Koszt noclegu: 13 zł w chałupie/spichlerzu; 7 zł w namiocie własnym

Zniżki: PTTK (20%), Unia Baz (20%), PTTK+Unia (30%),

dzieci (100% < 7 lat; 50% < 16 lat), SKPx (100% w sezonie),

Odległość od parkingu [m.] / [czas]: ok. 110 m / 2'

Akceptowanie zwierząt: tak – po zgłoszeniu

Lb. miejsc w namiotach stacjonarnych / lb. miejsc w chatce: 32 / 0

Maksymalna liczba miejsc na polu namiotowym: ok. 20

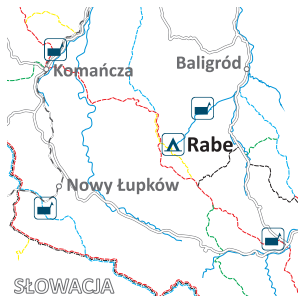



Jak dojechać:

- drogą z Trzciany, kierunek Zawadka Rymanowska – ok. 3,3 km.

Jak dojść:

- od Głównego Szlaku Beskidzkiego ze szczytu Cergowej – żółty szlak gminny w kierunku Zawadki Rymanowskiej (ok. 35 min). Szlak schodzi przy cerkwi. Dalej asfaltem ok. 700 m w górę wsi;
- drogą z Trzciany (przystanek autobusowy Trzciana – dół), ok. 35-40 min;
- pełną drogą z Lubatowej (pętla bus – góra) przez przełęcz 507- ok. 45-50 min.



Położenie: Rabe koło Baligrodu, dolina Rabiańskiego Potoku

Położenie (GPS): 49°16'51,0"N 22°12'22,0"E

Klub (afiliacja): Studencki Klub Podróżnicy nr 4

Otwarte: 26.06.2022 – 12.09.2022

Liczba miejsc: 50 + pole namiotowe

Rezerwacja / kontakt: Karolina Jusiuk +48 783 422 754

Internet: <https://facebook.com/bazarabe>

E-mail: sbn.rabe@gmail.com

Koszt noclegu: namiot bazowy – 15 zł/os, własny 10 zł/os

Zniżki: uczniowie i studenci – 3 zł zniżki dla namiotu bazowego

Odległość od parkingu ([m.] / [czas]): 4 km, 1h 10 min.


Akceptowanie zwierząt: tak

Lb. miejsc w namiotach stacjonarnych / lb. miejsc w chatce: 50 / 0

Maksymalna liczba miejsc na polu namiotowym: 30



Studencka baza namiotowa Rabe położona jest w Bieszczadach na terenie Nadleśnictwa Baligród. Aby dotrzeć bezpośrednio do bazy autem trzeba mieć przepustkę od Nadleśnictwa lub można zostawić auto na parkingu przy chacie Huczkwice. Komunikacją publiczną najbliższą do bazy można dojechać do ośrodka wypoczynkowego „Bystre”, a do bazy dojść pieszo ścieżką przyrodniczą na Przełęcz Żebrak, przy której położona jest baza. Pieszo do bazy można również dojść żółtym szlakiem, którym też można wygodnie zejść z Głównego Szlaku Beskidzkiego do bazy.



Położenie: Łopienka k/Cisnej

Położenie (GPS): 49°15'21,52"N 22°21'56,62"E

Klub (afiliacja): Klub Łopienka (w organizacji) przy Oddziale Międzyuczelnianym PTTK w Warszawie

Otwarte: 27.06.2022 – 28.08.2022

Liczba miejsc: 30

Rezerwacja / kontakt: bez rezerwacji

Internet: <https://facebook.com/lopienka>

E-mail: sbnlopienka@gmail.com

Koszt noclegu: 10 zł + drobne prace na rzecz bazy

Zniżki: PTTK (20%), przewodnicy PTTK (30%), Unia (20%)

Odległość od parkingu [m.] / [czas]: 3 km

Akceptowanie zwierząt: nie

Lb. miejsc w namiotach stacjonarnych / lb. miejsc w chatce: 30 / 0

Maksymalna liczba miejsc na polu namiotowym: 12



Jak już jakoś dotarliśmy w okolice bazy, to musimy jeszcze chwilę poczłapać. Z PKS Dołżyca – Skrzyżowanie udajemy się drogą asfaltową na północ w kierunku Terki. Na zakręcie za mostkiem odbijamy leśną szutrówkę w lewo i pniemy się około godziny ku przełęczy. Tam napotykamy biało-czerwone kwadraciki, które prowadzą nas wprost do bazy. Jeśli zaś dojechaliśmy do Polanek, to skręcamy w gruntową drogę na zachód, prowadzącą do nieistniejącej już wsi Łopienka, aż dochodzimy do cerkwi. Pod cerkwią znajdujemy drogowskaz do bazy.

Regulamin Studenckiej Bazy Noclegowej (SBN) PTTK

1. Obiektami SBN PTTK mogą być bazy namiotowe, chatki studenckie, schroniska, inne obiekty noclegowe zarówno sezonowe jak i całoroczne.

2. SBN ma na celu propagowanie i popularyzację turystyki kwalifikowanej zwłaszcza wśród młodzieży; umożliwienie obiektom prywatnym oraz należącym do innych organizacji afiliowania przy PTTK oraz wspólnej pracy z obiektami PTTK na rzecz turystyki kwalifikowanej; ujednolicenie zasad korzystania z obiektów noclegowych.

3. Obiekty Studenckiej Bazy Noclegowej PTTK służą wszystkim turystom.

4. Obiekt SBN PTTK oznaczony jest na zewnątrz wyraźnym emblematem PTTK. W obiektach uwidocznione są: Regulamin Obiektu Studenckiej Bazy Noclegowej PTTK zatwierdzony przez KA ZG PTTK oraz regulamin wewnętrzny obiektu, plakat SBN PTTK zatwierdzony przez KA ZG PTTK, cennik usług wraz z informacją o rabatach.

5. Obiekt SBN PTTK w ramach oferowanych usług zapewnia, co najmniej:

- noclegi w warunkach turystycznych,
- wrzątek do naczyń własnych turysty bezpłatnie lub w zamian za zimną wodę,
- nieodpłatne korzystanie z pieca lub kuchni elektrycznej i infrastruktury kuchennej, umożliwiającej przygotowanie posiłku we własnym zakresie,
- spożycie w jadalni posiłków przygotowanych we własnym zakresie,
- wykorzystanie jadalni w charakterze świetlicy poza okresem spożycia posiłków,
- w razie wypadku skorzystanie z apteczki wyposażonej w środki pierwszej pomocy,
- turystom nocującym w obiekcie SBN PTTK, możliwość suszenia odzieży i obuwia, a także naprawy sprzętu turystycznego we własnym zakresie.

6. Podmiot prowadzący obiekt SBN PTTK udziela w ciągu 14 dni odpowiedzi w sprawie rezerwacji noclegów. Odpowiedź jest wiążąca dla obu stron.

7. Turyści przyjmowani są na nocleg według kolejności zgłoszeń. Obiekty SBN PTTK udzielają Rabatu PTTK, według zasad określonych przez ZG PTTK oraz dodatkowych rabatów określonych przez Komisję Akademicką ZG PTTK.

8. Komisja Akademicka raz do roku określa i publikuje na swoich stronach internetowych maksymalną wysokość opłat za nocleg w obiektach SBN oraz listę obowiązujących rabatów KA.

9. Turyscie, który nie ma możliwości bezpiecznego dotarcia do innego obiektu noclegowego, stacji kolejowej, lub miejscowości, a także ze względu na zjawiska atmosferyczne, itp. obiekt obowiązany jest udzielić schronienia i jednego noclegu – nawet jeżeli wszystkie miejsca noclegowe są zajęte. Udzielenie noclegu w warunkach zastępczych upoważnia do pobrania opłaty nieprzekraczającej ceny najtańszego noclegu w danym obiekcie SBN PTTK.

10. W obiektach SBN PTTK obowiązuje cisza nocna – używanie instrumentów muzycznych i urządzeń nagłaśniających nie może zakłócać wypoczynku innych turystów.

11. W okresie od 25 grudnia do 5 stycznia obiekt jest zwolniony z przestrzegania punktów 7 i 9 powyższego regulaminu.

Zarząd Główny PTTK

„Unia Baz” to system współpracy baz namiotowych. Powstała w roku 1995 z inicjatywy Oddziału Międzyuczelnianego PTTK w Warszawie i SKPB w Lublinie. Na samym początku do Unii należały Łopienka i Rabe oraz Jawornik k/Rzepedzi i Solinka. Obecnie do Unii Baz należą: Madejowe Łoże, Lubań, Pod Wysoką, Złockie, Regetów, Radocyna, Wisłoczek, Rabe, Łopienka, Zawadka Rymanowska, Chatka w Zydranowej, Chata Na Końcu Świata.

Zasady systemu są następujące:

- 20% zniżki dla turystów, którzy potwierdzą rachunkiem swój pobyt na którejkolwiek z innych baz Unii Baz,
- 30% zniżki dla członków PTTK, którzy potwierdzą rachunkiem swój pobyt na którejkolwiek z innych baz Unii Baz, o ile obiekt udziela zniżek PTTK.

„HDK” to Honorowy Dawca Krwi. Rabat przyznawany jest na podstawie legitymacji Honorowego Dawcy Krwi, pod warunkiem, że ostatnie pobranie miało miejsce nie dawniej niż przed rokiem. Rabat nie sumuje się z innymi ulgami.

Bazowa Odznaka Turystyczna PTTK

Z okazji jubileuszu 60-lecia przewodnictwa studenckiego w Polsce, z inicjatywy Oddziału Akademickiego PTTK w Krakowie, powstała Bazowa Odznaka Turystyczna (projekt: Janusz Trzebiatowski, Natalia Figiel), do której zdobywania zachęcamy wszystkich turystów, miłośników baz namiotowych, oraz bazowych wieczorów przy ognisku. Odznaka posiada 4 stopnie: „Dziecięca”, Mała, Duża oraz „Korona Baz”.

Wyciąg z regulaminu odznaki:

pkt 8. Warunki zdobycia odznaki w danym stopniu są następujące:



„Dziecięca” – odwiedzenie minimum dwóch różnych studenckich baz namiotowych.

stopień mały – odwiedzenie czterech różnych studenckich baz namiotowych, w tym nocleg na co najmniej dwóch z nich.

stopień duży – odwiedzenie ośmiu różnych studenckich baz namiotowych, w tym nocleg na co najmniej czterech z nich oraz wzięcie udziału w jednej cyklicznej imprezie bazowej (np. „Gorcstok”, „Dzień NaLeśnika”, „Śpiewanki Turystyczne”).

„Korona Baz” – odwiedzenie wszystkich studenckich baz namiotowych, z co najmniej jednym noclegiem na każdej z nich.



pkt 9. Podstawą do weryfikacji odznaki jest kronika odwiedzanych baz, którą można prowadzić w dowolnej formie.

Zapraszamy do zapoznania się z regulaminem dostępnym na www.oakrakow.pttk.pl oraz do zdobywania Odznak już w nadchodzącym sezonie.

Do zobaczenia na bazie!

UBEZPIECZENIE NNW CZŁONKÓW PTTK



ERGO
HESTIA®

Jeśli jesteś członkiem PTTK i posiadasz ważną legitymację członkowską z opłaconą aktualną składką członkowską - to niezależnie od wieku jesteś ubezpieczony od następstw nieszczęśliwych wypadków (NNW) oraz kosztów leczenia i ratownictwa za granicą. Ubezpieczycielem jest **Sopockie Towarzystwo Ubezpieczeń ERGO Hestia S.A.**

(Umowa ubezpieczeniowa nr TO50/001076/20/A ważna do 31.03.2023 r.*).

22

Ubezpieczenie obejmuje następstwa nieszczęśliwych wypadków powstałych na terytorium całego świata w wariancie obejmującym pełny czas ochrony ubezpieczeniowej (24 godziny), w szczególności w życiu prywatnym oraz:

1) podczas uczestnictwa w imprezach PTTK w okresie objętym ochroną ubezpieczeniową, za które uznaje się wszystkie imprezy organizowane lub współorganizowane przez struktury organizacyjne PTTK. Ochrona ubezpieczeniowa obejmuje również wszystkie imprezy PTTK związane z rekreacyjnym uprawianiem sportów wodnych i konnych;

2) podczas pobytu w obiektach PTTK będących w użytkowaniu lub własnością PTTK w związku z realizacją zadań statutowych lub z tytułu korzystania z noclegu albo atrakcji turystycznych;




- 3) podczas zdobywania odznak turystycznych PTTK,
- 4) podczas indywidualnego (także poza strukturami PTTK) uprawiania turystyki.

PAMIĘTAJ: W ramach umowy ubezpieczenia ERGO Hestia udziela ochrony ubezpieczeniowej w zakresie: trwałego uszczerbku na zdrowiu (suma ubezpieczenia do **25.000 PLN**); śmierci Ubezpieczonego w wyniku nieszczęśliwego wypadku, na skutek wystąpienia zawału serca/udaru mózgu (s.u. do **12.500 PLN**); refundacji kosztów nabycia protez i środków pomocniczych (s.u. **3.000 PLN**); refundacji kosztów operacji kosmetycznych (s.u. **3.000 PLN**); kosztów rehabilitacji w wyspecjalizowanych placówkach medycznych (s.u. **5.000 PLN**); dziennego świadczenia szpitalnego (s.u. **1.500 PLN**) kosztów ratownictwa na terytorium całego świata (s.u. do **5.000 EUR** na jedno zdarzenie); kosztów leczenia za granicą (s.u. do **10.000 PLN**), ubezpieczenia bagażu w KL (s.u. do **2.000 PLN**).

** Uwaga! Upewnij się w swoim Oddziale czy jesteś nadal ubezpieczony na kolejne lata!*

Jeżeli ulegniesz nieszczęśliwemu wypadkowi:

1. Niezwłocznie skorzystaj z pomocy lekarza.
2. Wypełniaj zalecenia lekarskie.
3. Na ile jest to możliwe postępuj tak, aby minimalizować następstwa wypadku.
4. Zgłoś szkodę ERGO Hestii w formie elektronicznej za pośrednictwem poczty e-mail na adres: szkodybroker@ergohestia.pl lub telefonicznie pod nr. telefonu **801 107 107** lub **+48 58 555 5 555** (koszt połączenia zgodnie z taryfą operatora) albo osobiście podczas wizyty w jednostce ERGO Hestia.
5. W przypadku zgłoszenia szkody na adres: szkodybroker@ergohestia.pl Ubezpieczony lub Uposażony zobowiązany jest załączyć kwestionariusz „Zgłoszenia szkody” oraz do udzielenia wszelkich informacji, wyjaśnień i przesłania wymaganych dokumentów do ERGO Hestia.
6. Zasady obsługi grupowego ubezpieczenia NNW w zakresie rozpatrywania roszczeń i wypłaty świadczeń, formularze i zgłoszenia dostępne są na stronie internetowej <http://www.pttk.pl/zycie/ubezpieczenia/>



Szkolny Rajd SKKT Widmo
Oddział Świetokrzyski PTTK,
Bieszczady, 1989 r.
fot. Dariusz Florin

zbieraj pieczątki – potwierdź pobyt



**15 lat bazy Przystop Potócki
zapraszamy na bazy PTTK**

